

# ARBORES SENLLEIRAS DE GALIZA

Adela Leiro, Mon Daporta  
(novembro 2019)

Recollemos una mostra das árbores que fomos atopando e que nos chamaron a atención polo seu tamaño, idade, aspecto ou significado cultural.

O perímetro do toro está medido a 1,30 de altura do chan.

(P): incluídos no catálogo da Xunta

## Sobreiras (*Quercus suber*)



# A CORUÑA



**Pazo de Guimaráns.**  
(San Mamede de Ribadulla; Vedra).  
-17 m de altura;  
5,73 m de perímetro.



**Pazo de Santa Cruz de Ribadulla**  
(Vedra)  
-18 m de altura,  
6 m de perímetro.



**Herbón**  
(Padrón)  
Un grupo de sobreiras con varios exemplares de gran porte. Atópanse a carón do mosteiro.



**Herbón**  
(Padrón)  
-4,10 m de perímetro



**Herbón**  
(Padrón)  
-3,9 m de perímetro



**Imo**  
(Dodro)  
Dúas sobreiras.  
A máis grande mide 3.80 m de perímetro.  
En Aldea de Arriba, na subida a Teao.





### **Asados**

(Rianxo).

Un grupo de sobreiras ao pé da estrada.

A máis grande acada 4,97 m de perímetro.



### **Sobreiral de San Lourenzo,**

(no monte de San Mamede, en Lousame)

Na contorna da capela de San Lourenzo.

Varios exemplares que sobrepasan os 3 m de perímetro

Accedese desde a estrada de Noia a Ponte Beluso no Confurco.



### **Pozo do Frade**

(Saborido A Pobra)

Varios exemplares, o máis grande acada case 4 m de perímetro.  
Atópanse na beira da praia



### **Pedrouzo** (O Pino)

# LUGO



**Sobreiral de Froxán**  
(Folgozo do Courel)



**Bolmente**  
(Sober)  
No camiño dos miradoiros do Sil.  
Varios exemplares de bo tamaño.



**Penedo do Castelo do Graúllo**  
(Erbedeiro-Carballedo)  
Un grupo de sobreiras na baixada ao canón do Miño.











**Vilardemouros**  
(Doade-Sober)



**Casa do Tristo,**  
(Santiorxo, San Cosme de Liñares; A Pobra de Brollón)  
-15,2 m de altura; 10,85 m de perímetro, e unha copa de 15,2 m de diámetro.  
Preto de 500 anos.  
Na estrada de Monforte á Pobra de Brollón cóllese cara a Pinel e Vilachá, despois de 4 km cara a Guariz ata chegar a Santiorxo.  
**(P)**



# OURENSE

	<p><b>A Peneda</b> (Arnoia) No val do Arnoia.</p>		<p><b>Castrelo de Miño</b> Un exemplar de gran porte cun toro de 4,05 m de contorno. Atópase ao pé da pista que sube desde Castrelo do Miño ao Coto Novelle.</p>
	<p><b>Namelas</b> (Alvarellos-Boborás)</p>		<p><b>Seminario</b> (Ourense)</p>
	<p><b>Loña</b> (Santo Cristo de Lonia-Ourense) -7,40 m de perímetro. (P)</p>		<p><b>Munín</b> (Españeira, O Irixo) -4,63 m de perímetro.</p>
	<p><b>Bubán</b> (Ludeiros-Manín, Lobios). Un grupo de sobreiras, o máis grande mide 5,60 m de perímetro. Ao chegar a Ludeiros déixase o coche, crúzase a localidade e a uns 400 m atópase o sobreiral.</p>		<p><b>Castro da Cividade</b> (O Castro-Parada do Sil)</p>



# PONTEVEDRA



## Balboa

(Arnois, A Estrada)  
-20,3 m de altura; 9,43 m de perímetro.  
Arredor de 500 anos.

Na estrada Santiago-Ourense, pouco antes do desvío cara ao Pazo de Oca, apartarse por unha pista que conduce a Balboa.

(P)



## Pazo de Valiñas

(Vilar, San Martín de Callobre, A Estrada)  
-21 m de altura; 5,7 m de perímetro.  
Desde A Estrada, á altura do cruce de Berres cóllese unha pista de 1 km que chega ao pazo.

(P)



## Pazo de Oca

(A Estrada)  
Está parcialmente seca.  
-5,10 m de perímetro.



## Os Miragres de Requián

(Frades, A Estrada)  
Un grupo de sobreiras no adro da capela dos Miragres de Requián.  
A máis grande mide 4,80 m de perímetro.



## Os Miragres de Requián

(Frades, A Estrada).  
-4,80 m de perímetro.



## Siador

(A Saleta, Silleda)  
-30 m de altura e 8,40 m de perímetro.

(P)





**Fares**  
(Breixa, Silleda)



**Fares**  
(Breixa, Silleda)



**O Castro**  
(Silleda)



**Sobreiral do Arnego**  
Un bosque protexido como LIC, de 1.081 ha, no curso baixo do río Arnego nos concellos de A Golada, Lalín e Vila de Cruces. Acolle algúns exemplares de gran porte.



**Bermés**  
(Lalín)  
Varios exemplares situados ao pé da estrada de Bermés a Santiso. O máis destacado ten gran porte e mide 4,60 m de perímetro.



**Pontecesures**  
Un grupo de sobreiras entre as que destaca unha de gran porte, con 4 m de perímetro no toro.  
Cóllese a estrada da Estrada e o indicador ao mirador do Piñeiro Manso.



**Magariños**  
(Valga)



**Sobreiral de Magán**  
(Estacas, Cuntis, Pontevedra)  
Un grupo de varios exemplares de ata 3,75 m de perímetro.  
**(P)**





**Sobreiral de Magán**  
(Estacas, Cuntis, Pontevedra)  
-3,80 m de perímetro.  
(P)



**Segade**  
(Caldas de Reis)




**Pazo de Vista Real**  
(Vilanova de Arousa)  
-5,10 m de perímetro.



**Xafardán**  
(Tremoedo-Vilanova de Arousa)  
13 sobreiras, a máis grande mide 3,5 m de perímetro.



**Pazo de Rubiáns**  
(Vilagarcía de Arousa)  
-4,60 m de perímetro.



**O Rial,**  
(Vilagarcía de Arousa)



**Pazo de Rubiáns**  
(Vilagarcía de Arousa)  
-3,65 m de perímetro.



**Pazo de Rubiáns**  
(Vilagarcía de Arousa)  
-4,11 m de perímetro.





**Xesteira**  
(Castrelo,  
Cambados)  
-5,60 m de  
perímetro



**A Pastora**  
(Cambados)  
No cume do  
parque  
municipal do  
monte da  
Pastora.  
-4 m de  
perímetro.



**Couso**  
(Armenteira-  
Meis)  
Preto do paseo  
do rego da  
Armenteira.  
-3,25 m de  
perímetro.



**Couso**  
(Armenteira-  
Meis)  
Preto do paseo  
do rego da  
Armenteira.  
-5,80 m de  
perímetro  
(3,55 m por  
enriba das  
nórregas).



**Arcos**  
(San Tomé de  
Nogueira-Meis)



**Outeda**  
(Curro, Barro)  
4,10 m de  
perímetro.



**San Brais**  
(Pontevedra)  
-4,75 m de  
perímetro.




**Lourido** (Poio)





**Cristo de Arriba**  
(Reboreda, Redondela)  
-17,8 m de altura e 6,03 m de perímetro.  
Fronte á igrexa de Santa María de Reboreda.  
(P)



**A Peneda**  
(O Viso-Redondela, no linde con Soutomaioir)  
-10,5 m de altura; 5,19 m de perímetro.  
Está no adro da capela da Virxe das Neves.  
Unha lenda di que debaixo dela hai enterrado un tesouro.



**Sobreiral do Faro**  
(Viladesuso, Oia)  
Na parte alta do val do río de Viladesuso.  
(P)




**Bonaval**  
(Burgueira, Oia)  
-21 m de altura, 3,95 m de perímetro.



**Bonaval**  
(Burgueira, Oia)  
A carón dos restos da capela de San Domingos de Bonaval.



**Bonaval**  
(Burgueira, Oia)  
A carón dos restos da capela de San Domingos de Bonaval.  
-4,31 m de perímetro.



**Bonaval**  
(Burgueira, Oia)  
-13,5 m de altura, 4,35 m de perímetro.




**Pazo de Pampillón.**  
(Vilaza, Gondomar).





**Pazo de Vilarés**  
(Vilaza, Gondomar).  
-4,5 m de perímetro.



**Capela de San Roque**  
(Goián-Tomiño)  
Un conxunto de 14 sobreiras, algunhas de gran tamaño. A máis grande ten 4,32 m de perímetro.



**As Eiras**  
(O Rosal)  
Na ermida da Madalena.  
Varias sobreiras de 4,8; 4,23 e 3,95 m de perímetro.



**As Eiras**  
(O Rosal)  
Na ermida da Madalena.  
-17 m de altura, 4,8 m de perímetro.



**Monte Aloia**  
(Tui)  
**PN Monte Aloia**



**Monte Aloia**  
(Tui)  
Un grupo de sobreiras que se poden ver seguindo a ruta do Rego de Pedra.  
**PN Monte Aloia**



**O Monte**  
(Pexegueiro, Tui)  
-12 m de altura, 6,9 m de perímetro



**Adro da Igrexa de Setados**  
(As Neves)  
Un grupo de varias sobreiras entre 4 e 4,90 m de contorno.





**O Calvario.**  
(A Soidade)  
(Santiago de Ribarteme, As Neves)  
-16 m de altura,  
4,84 m de perímetro.



**Barcela**  
(Arbo)  
Na beira do Miño



**Igrexa de Santa María de Arbo**  
Varias sobreiras de 4,80 e 5 m de contorno, unha no Adro e outra un pouco máis adiante, ao pé da estrada.



**A Moreira**  
(Cequeliños-Arbo).  
A carón do pazo.



**Arbo**  
Na beira do Miño  
Vese seguindo a ruta das pesqueiras



**Capela da Ascensión**  
(Entenza, Salceda de Caselas)  
-5,68 e 6,62 m de perímetro.